Stadt Biel
Ville de Bienne

TEILÄNDERUNG DER ÜBERBAUUNGSORDNUNG
"SCHNYDER-AREAL"

ÜBERBAUUNGSPLAN

Teiländerung der Überbauungsordnung "Schnyder-Areal",
genehmigt durch die Baudirektion des Kantons Bern am 2. Juni 1993

Massstab 1:500

Legende

- Änderungsperimeter
  Périmètre de modification
- Perimeter der Überbauungsordnung
  Périmètre du plan de quartier
- Baulinie
  Alignement
- Baulinie für An- und Nebenbauten
  Alignement pour annexes
- Gebäudevorsprünge bis 2.00 m gestattet (gemäss ÜBV)
  Saillies jusqu'a 2.00 m autorisées (selon RQ)
- Baulinie mit Anbaurecht
  Alignement avec droit de construction contiguë
- Wohnzone, Sektoren 1 - 4
  Zone d'habitation, secteurs 1 - 4
- 4.1 A / B — Baufelder
  Champs de construction
- Grünbereiche
  Espaces verts
- Gartenbereiche
  Espaces-jardins
- Übrige Freiräume
  Espaces libres
- Private Fussgängerbereiche
  Secteurs piétons privés
- Öffentliche Wege (Basiserschliessung)
  Chemins publics (équipement général)
- Anschluss an unterirdische Parkierung gestattet
  Accès au garage souterrain autorisé
- Neue Bäume
  Arbres (nouveaux)

Hinweis: Konstruktion Baulinie Madretschstrasse (Massstab 1:1000)

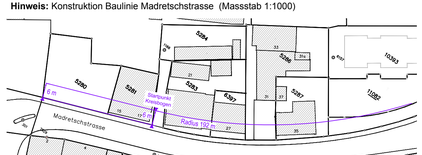

Überbauungsplan
NEU

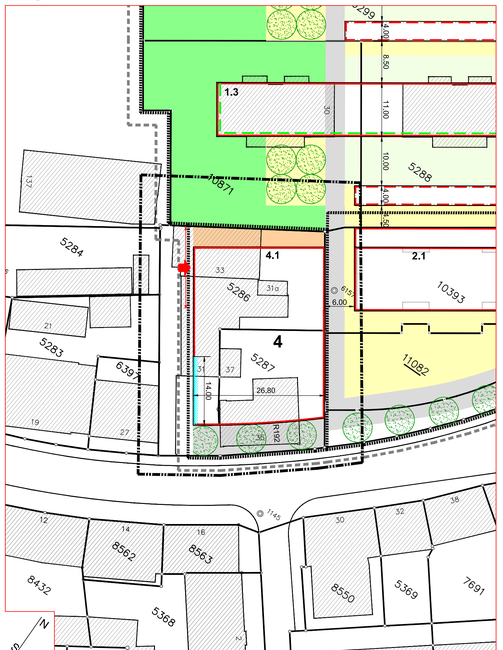

Überbauungsplan
AUFZUHEBEN

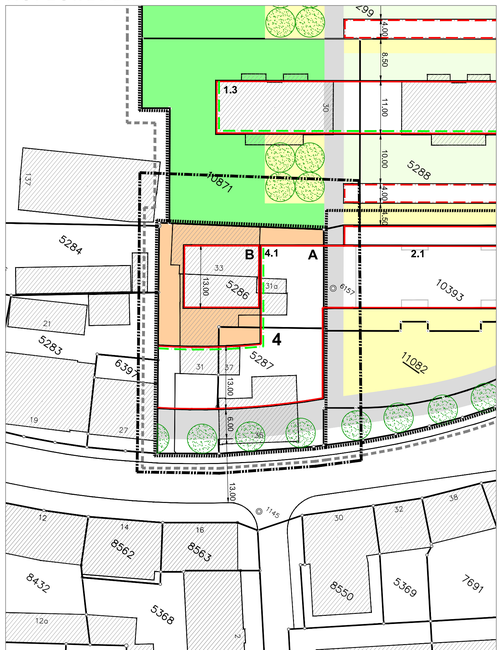

Genehmigungsvermerke

Vorprüfung vom -

Publikation im Amtsanzeiger vom ***10. + 17.07.2013***

Öffentliche Planauflage vom ***10.07.2013*** bis ***09.08.2013***

Persönliche Benachrichtigung der Grundeigentümer am ***25.09.2013***

Eingereichte Einsprachen - Rechtsverwahrungen -

Einspracheverhandlungen -

Unerledigte Einsprachen - Erledigte Einsprachen -

Rechtsverwahrungen -

Beschluss

Durch den Gemeinderat am ***29.01.2014***

Die Richtigkeit dieser Angaben bescheinigt

Namens des Gemeinderates

Der Stadtpräsident — Die Stadtschreiberin

Erich Fehr — Barbara Labbé

Genehmigt durch das Amt für Gemeinden und Raumordnung

21. Februar 2014